



山の上コース / 25.1km

阿毘緑の風景
季節ごとに
彩りを変えて…
解脱寺前に
広がる田園風景。



解脱寺
「高祖さん」の名で親しまれる名刹。日蓮上人自作の像が祀られ、参道には樹齢200年の樅の並木、本堂の天上には65畳分もある龍神画が描かれています。



深塔・鉄穴流し
コース脇の解説ボードに注目！約100年前の写真と今の風景を比べてみてください。



アメダス茶屋
この場所は「茶屋」、気象観測地点となっていることから「アメダス」。地元の季節の食材を活かした創作イタリアン料理を提供する「農家レストラン」です。



安網伝承地
平安時代の名刀工「伯耆(大原)安網」の伝承地。「屋敷跡」や「山伏塚」といった場所や、「昔、安網なる山伏がいて素晴らしい刀を打った」という言い伝えが残されています。

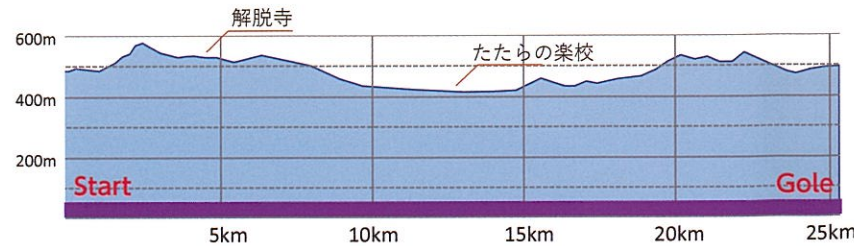
コースの見どころ

かつて全国に名を馳せた「印賀鋼」を産し、「童子切」を代表とする名刀を鍛えた刀匠・伯耆安網の伝承が残るエリア。広い田んぼは、かつて砂鉄を採取した「鉄穴流し」の痕跡です。福寿美へ至る緩やかな峠で、たっぷりグリーンシャワーを浴びてリフレッシュ！比較的高低差の少ない周回コースです。

- アメダス茶屋 ▶ 深塔(鉄穴流し跡) ▶ 解脱寺 ▶ 安網伝承地
- ▶ たたら楽校大宮楽舎 ▶ 印賀宝篋印塔 ▶ 折渡(県道106 多里伯太線)
- ▶ グリーンシャワー満喫・福寿美 ▶ アメダス茶屋



Course Data
総距離 / 25.1km
高低差 / 180m



サイクリング & 観光 マップ

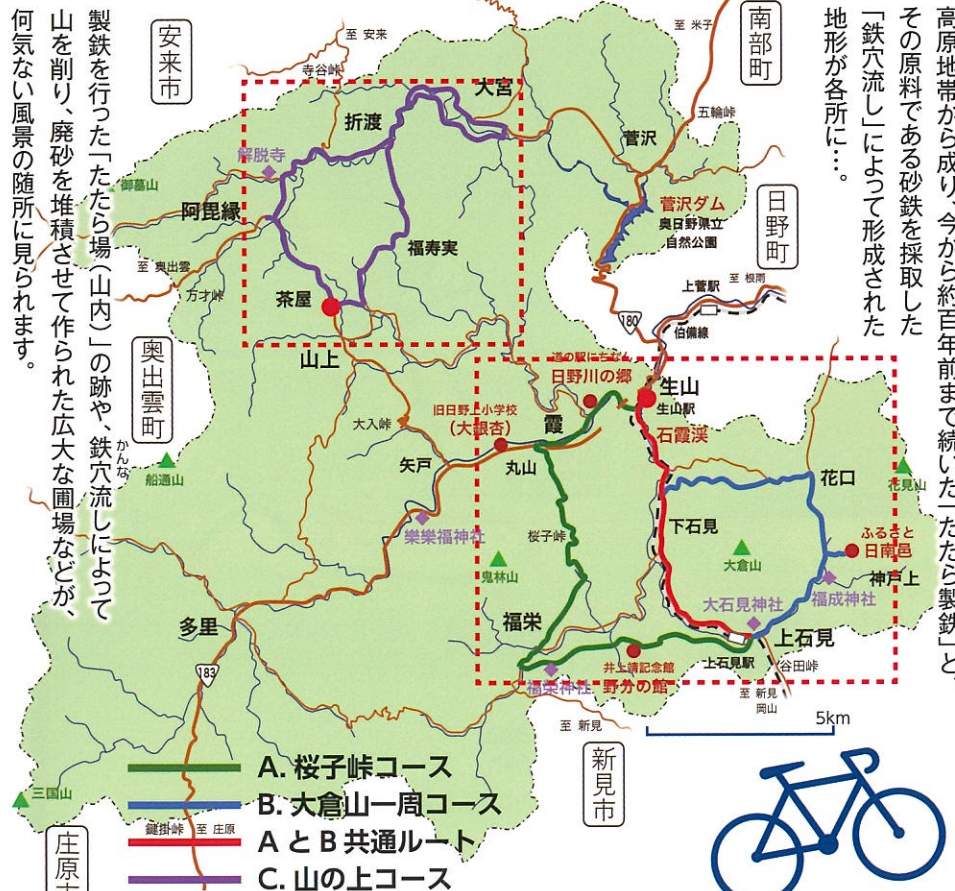
TOTTORI Pref. にちなん



大銀杏の前にて(写真)
旧日野上小学校グラウンドの、樹齢百年のイチヨウの巨樹。
Aコース・丸山から
国道183号を西に1キロ余り。
寄り道もオススメです！



製鉄を行った「たたら場(山内)」の跡や、鉄穴流しによって山を削り、廃砂を堆積させて作られた広大な圃場などが、何気ない風景の随所に見られます。



発行 ■ 日南町商工会

689-5211 鳥取県日野郡日南町生山 737
Tel/0859-82-0145 Fax/0859-82-0184
E-mail/nichinan-sci@tori.skr.jp

SDGs 未来都市、日南町
日野川の源流域で千メートル級の山々に囲まれた日南町。清涼でゆたかな水が、美味しい米や、トマトをはじめとした野菜を育みます。面積の90%を占める森林資源を活かし、人口減少や高齢化などの地域課題解決を図り、持続可能なまちづくりを目指した活動が認められ、令和元年度に「自治体SDGs 未来都市」として選定されました。



A

桜子峠の眺望
幾重にも
重なる山並み
その遙か向こうに
名峰大山を望む。

桜子峠コース / 27.0km 高低差最大

コースの見どころ

高低差が580mもあって一番タフなコースですが、標高668mのピーク、桜子峠に立つと険しい道のりの辛さが一気に吹き飛びます。遙か遠くに大山を望み、秋から冬にかけては圧巻の雲海を見ることもできます。石霞溪や縁起の良い大石見神社や福榮神社もあって、脚力に自信ある方はぜひチャレンジを!(雲海シーズンは逆ルートがオススメです)

- 生山駅 ▶ 石霞溪 ▶ 上石見駅 ▶ 大石見神社 ▶ 野分の館 ▶ 福榮神社 ▶ 白谷田園風景 ▶ 桜子峠 ▶ 道の駅 ちなん日野川の郷 ▶ 生山駅



生山駅(スタート/ゴール)

木材をふんだんに使用した横に長い生山駅の駅舎。「地域交流施設クローバ」や「ステーションアベニューぶらら」[にしむら食堂]が併設されています。広い駅前駐車場は明治38年から平成8年まで、多里の若松鉱山から運び出したクロム鉱や、町内産木材のストックヤードでした。



道の駅 ちなん日野川の郷

産物直売所

営業時間 ● 8:30 ~ 18:00
町内産の旬の野菜や加工品、木工などのオリジナル工芸品を集めています。

レストランほっとす

営業時間 ● 平日 / 11:00 ~ 15:00
● 土日祝 / 10:00 ~ 18:00
※ラストオーダーは閉店 30 分前

日南町の新鮮な食材をふんだんに使用した料理が盛りだくさん!

ショップ まるごととまと

営業時間 ● 9:00 ~ 17:00
定休日 / 年末年始(12月30日 ~ 1月3日)
日南完熟トマトジュースはもちろん、珍しいマトソフクリームもあります!



福榮神社

大正2年、近隣の神社を合併して、豊栄・神福・福塚など縁起の良い地名を持つ近隣の神社8社を合祀して、今の名前に改称されました。福が栄え、幸せを呼ぶ神社として人気を集めています。



桜子峠 早朝の雲海は絶景!

コメント無用!頑張って登り切った坂の上に立てば、目の前に広がる大パノラマ。幾重にも重なる山々の遙か向こうに大山の南壁。疲れが一気に吹き飛びます!



福榮の田園風景

この辺りもかつて鉄穴流しで砂鉄を採取していた地域で、緩やかな傾斜面に棚田が広がります。今は廃校となっていますが、木造の福榮小学校が懐かしい佇まいを見せてくれます。



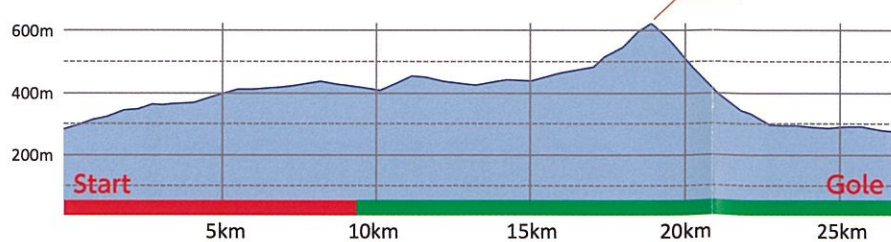
井上靖記念館・野分の館

戦時期に家族を疎開させた縁から、しばしば日南町を訪ねられた文豪、井上靖、氏により名づけられた記念館「野分の館」、隣の文学碑には、日南町を「天体の植民地」と表した詩が刻まれています。(入館自由)

Course Data

総距離 / 27.0km

高低差 / 380m 最高地点 / 668m



B

目の前に大倉山
鬼退治や再生神話...
数多の伝承をいまに残し、
独立峰の佇まいを見せる
大倉山の山容。

大倉山一周コース / 23.9km

コースの見どころ

昔々第7代孝霊天皇が、この山に棲んでいた鬼を退治しにお越しになり、また八十神から身を隠した大国主命が、落命するも再度復活したという伝承が残るこの大倉山。独立峰の体を成すこの山は砂鉄採取の「鉄穴流し」によってできた「遠隔残丘」と言われます。そんな歴史をたどりながら歩いてみてください。

- 生山駅 ▶ 石霞溪 ▶ 広域農道 ▶ 花口 ▶ ハンノキ群生林 ▶ ふるさと日南邑 ▶ 福成神社 ▶ 大石見神社 ▶ 上石見駅 ▶ 石霞溪 ▶ 生山駅



石霞溪

生山駅を中心とした南北2kmにわたる大渓谷は、上流側に奇岩や怪岩が目立つ「南石霞溪」と、下流側におおらかな「北石霞溪」から成り、新緑~紅葉~雪景色と四季折々の趣が楽しめます。



ふるさと日南邑

合宿からレジャーまで設備充実! かつろぎの和室、研修棟、多目的ホール、キャンプ場、ログハウス、多目的グラウンドの他、近年キャンプ場も整備充実し、ドッグランも完成。個人で、団体で、旅行や合宿、社員研修など四季を通じて利用できます。

ハンノキ群生林

鳥取県自然環境保全地域
ハンノキという湿原に生育する希少な樹木がまとまって広く生育し、面積は約4.6ha。とても貴重な湿地生態系を構成しています。



福成神社

災い転じて福と成す!
その名前から「災い転じて福と成す」と成功祈願で人気の神社。かつて神官が行事を務め、鬼面の者と素面の者が相撲をとる祭礼神事があり、それが「荒神神楽」の元になったといわれています。



大石見神社

大国主復活の地
南部町の赤猪岩神社で復活し、大倉山(大蔵山)の麓に隠れ逃れたものの、また八十神命に謀られ落命した大国主命が、母神の助けにより二度目の復活を果たした地と伝えられています。

オハツキタイコイチョウ

境内には樹齢約 600 年の銀杏の巨樹。種子の葉の表面に実る「御葉付き(オハツキ)」や、2個組の種子が実る「太鼓」といった特殊な実の付け方を、県の天然記念物に指定されています。



上石見駅(にちなん高原の駅)

伯備線、山陰側最南端の駅で、かつては山地超えの蒸気機関車三重連が走っていました。駅舎内には地域紹介のパネル展示がされ、お好み焼きのお店もあります。

Course Data

総距離 / 23.9km

高低差 / 280m 最高地点 / 561m

